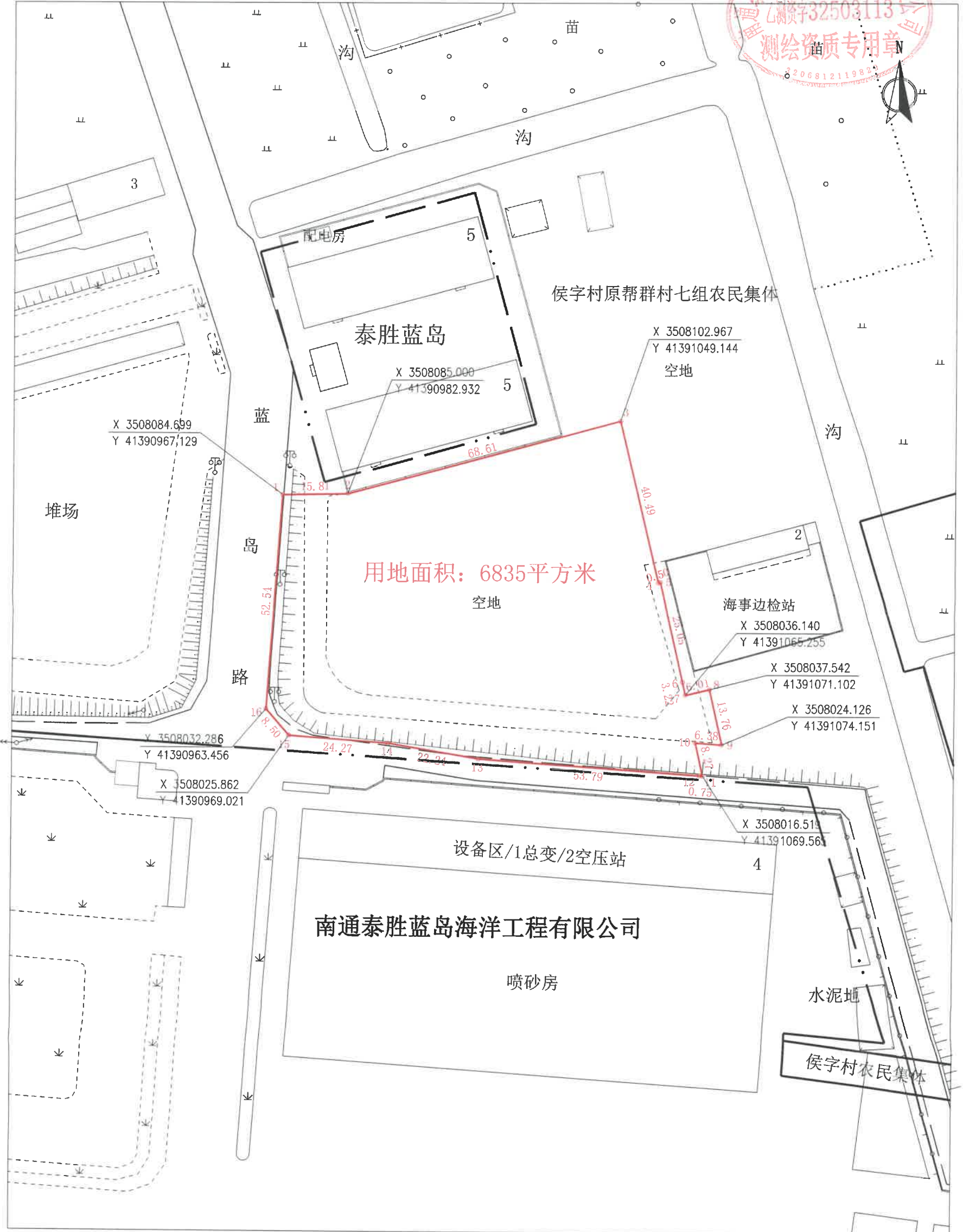


勘测定界图

地块序号：地块01 (202401001)

南通绿地房地产测绘咨询有限公司



日期：2024年10月24日

绘图员：汤赛一

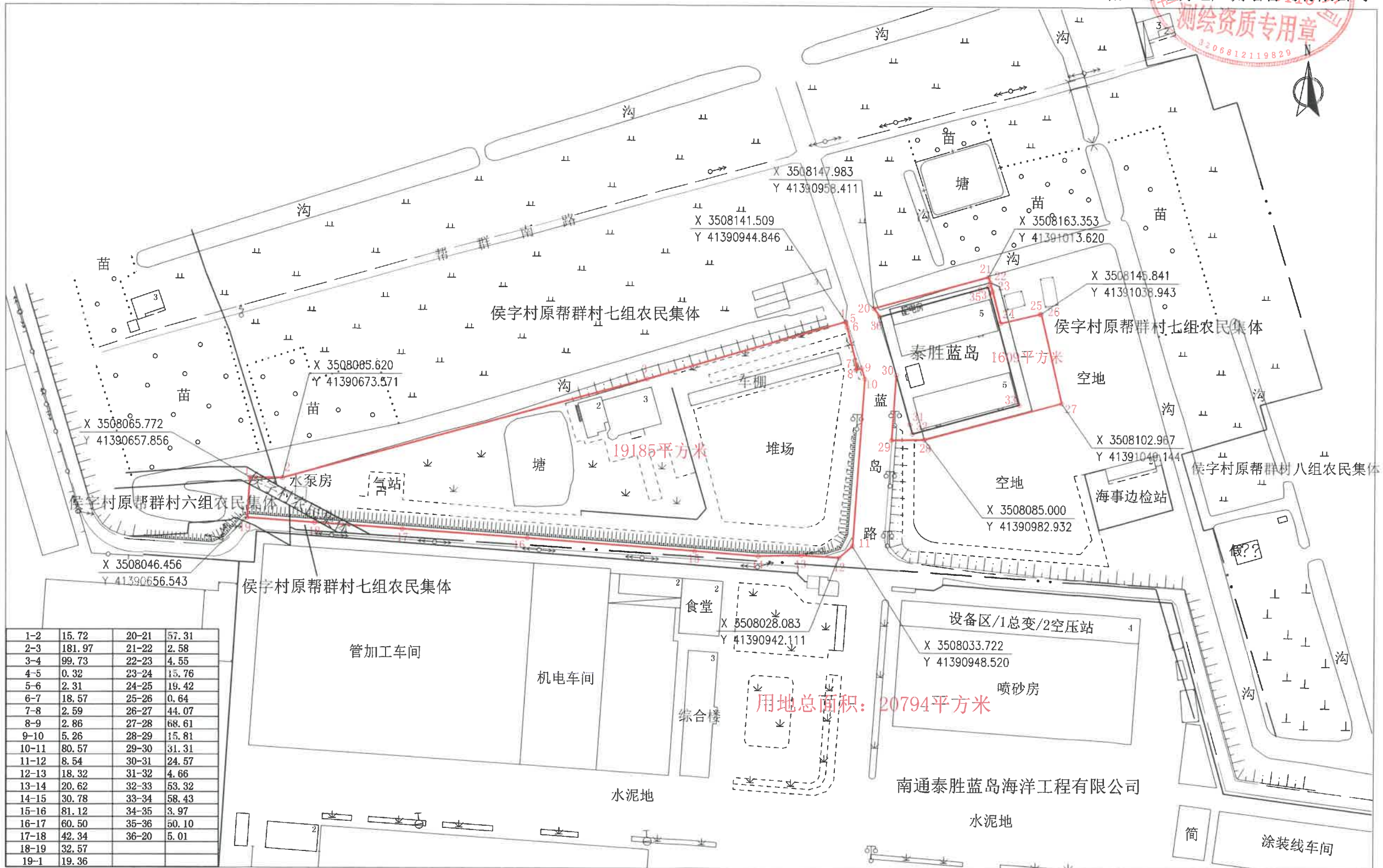
审核员：王晓晖

比例尺：1:1000

勘测定界图

地块序号：地块02 (202401002)

南通绿地房地产测绘咨询有限公司



1-2	15.72	20-21	57.31
2-3	181.97	21-22	2.58
3-4	99.73	22-23	4.55
4-5	0.32	23-24	15.76
5-6	2.31	24-25	19.42
6-7	18.57	25-26	0.64
7-8	2.59	26-27	44.07
8-9	2.86	27-28	68.61
9-10	5.26	28-29	15.81
10-11	80.57	29-30	31.31
11-12	8.54	30-31	24.57
12-13	18.32	31-32	4.66
13-14	20.62	32-33	53.32
14-15	30.78	33-34	58.43
15-16	81.12	34-35	3.97
16-17	60.50	35-36	50.10
17-18	42.34	36-20	5.01
18-19	32.57		
19-1	19.36		

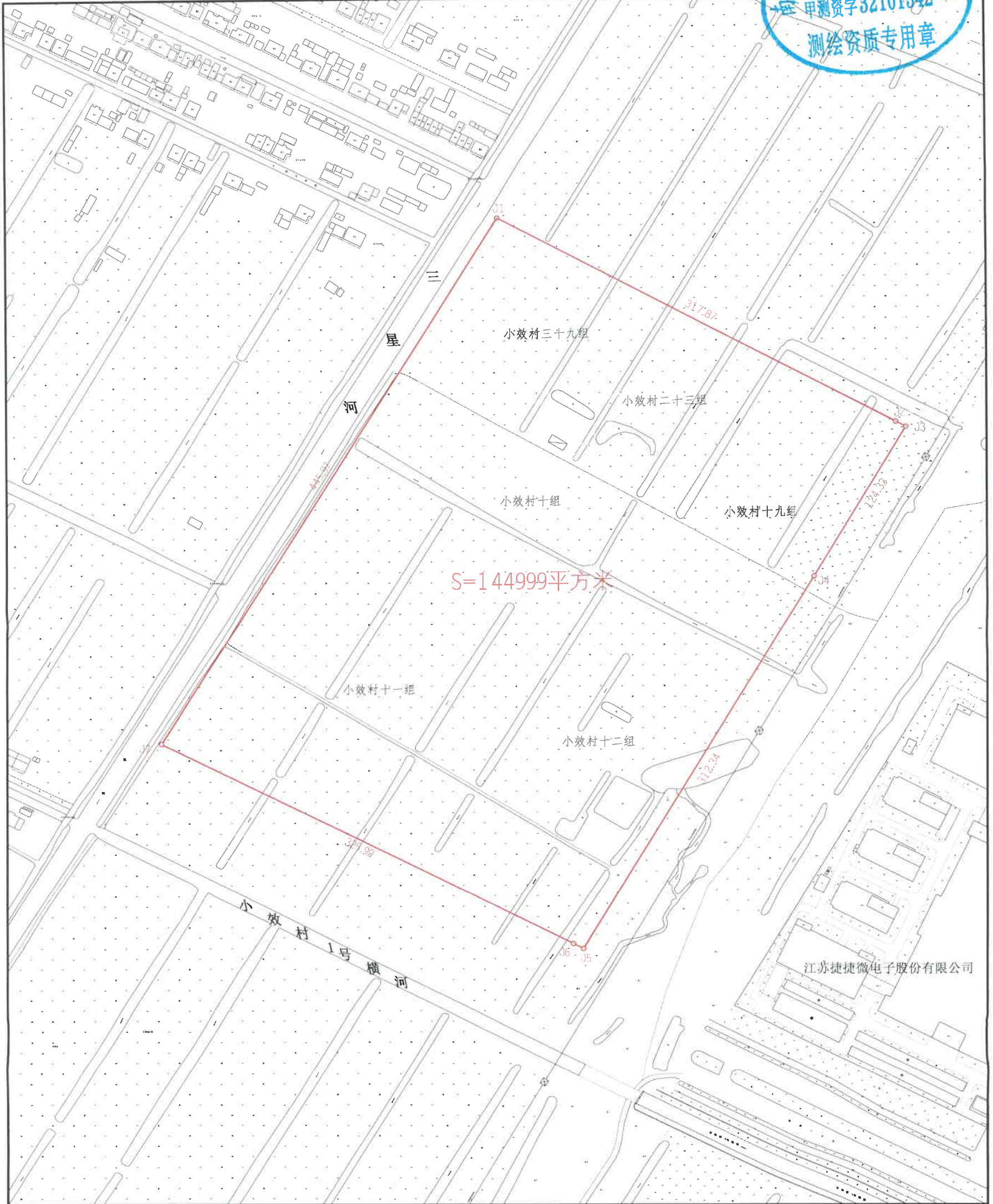
日期：2024年10月24日

绘图员：汤赛一
比例尺：1:2000

审核员：王晓晖

勘测定界图

地块编号：地块03 (202401003)



南通市测绘院有限公司

2000国家大地坐标系，中央子午线123°。
1985国家高程基准。
GB/T 20257.1-2017国家基本比例尺地图图式 第1部分：
1:500 1:1000 1:2000地形图图式。
2024年8月数字测图。

1:3000

作业员 蒋小亮
检查员 车红磊