



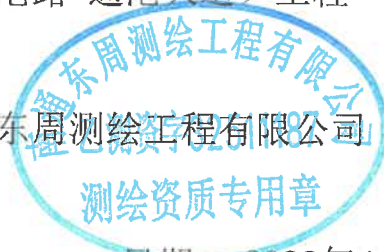
编号： 2023006

土地勘测定界技术报告书

用 地 单 位： 启东市吕四港镇人民政府

项目用地名称： 启东市吕四港镇香堂路东延
（鹤港路-通港大道）工程

勘测定界单位： 南通东周测绘工程有限公司



日期： 2022年4月28日



启东市吕四港镇香堂路东延（鹤港路-通港大道）项目（ 启东市增减挂钩2023年第2802批实施方案）

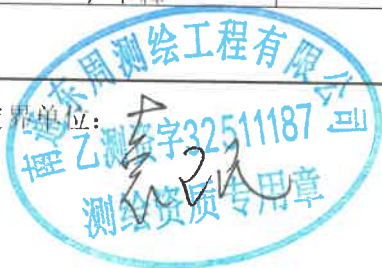
勘测定界地块情况汇总表

单位：公顷

| 序号 | 项目名称或地块号 | 土地坐落 | 土地用途 | 总面积 | 界址点数 | 备注 |
|----|--------------------------|------------------|--------|-------|------|----|
| 1 | 启东市吕四港镇香堂路东延（鹤港路-通港大道）工程 | 吕四港镇吕滨村、海晏村、袁家灶村 | 交通运输用地 | 3.889 | 112 | |
| 合计 | | | | 3.889 | 112 | |

勘测定界单位：

(盖章)



地籍部门复核：

(盖章)



单位审核：

(盖章)





土地分类面积表

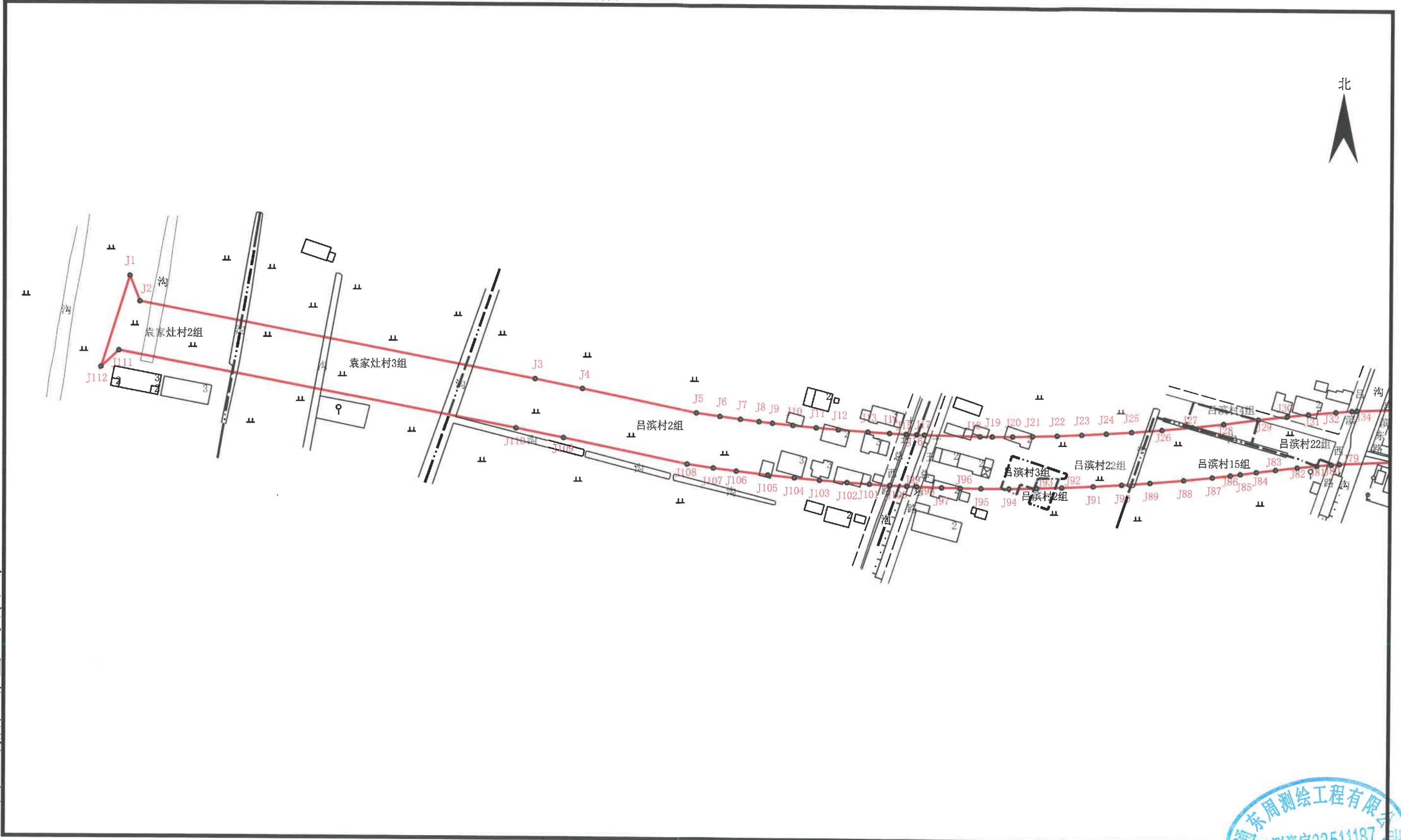
单位：平方米

| 被征(用) 地单位 | 权属 类别 | 面积总计 | 耕地 (01) | | | 种植园地 (02) | | 住宅用地 (07) | | 交通运输用地 (10) | | 水域及水利设施用地 (11) | | 备注 |
|--------------|----------|-------|------------|---------------|--------------|--------------|----------------|--------------|---------------------|----------------|----------------|-------------------|--------------|----|
| | | | 合计 | 水浇地 (0102) | 旱地 (0103) | 合计 | 其它园地 (0204) | 合计 | 农村 宅基地 (0702) | 合计 | 农村道路 (1006) | 合计 | 沟渠 (1107) | |
| 吕四港镇海晏村十一组 | 组集体 | 685 | 514 | 514 | | | | | | | | 171 | 171 | |
| 吕四港镇吕滨村八组 | 组集体 | 6282 | 4902 | 4902 | | | 879 | 879 | 123 | 123 | 378 | 378 | | |
| 吕四港镇吕滨村二十二组 | 组集体 | 6520 | 3141 | 3141 | | 650 | 650 | 1451 | 1451 | 531 | 531 | 747 | 747 | |
| 吕四港镇吕滨村二十三组 | 组集体 | 1724 | 1295 | 1295 | | | | 292 | 292 | 49 | 49 | 88 | 88 | |
| 吕四港镇吕滨村二十一组 | 组集体 | 126 | 124 | 124 | | | | | | | | 2 | 2 | |
| 吕四港镇吕滨村二组 | 组集体 | 6986 | 4851 | 4851 | | | 1752 | 1752 | 101 | 101 | 282 | 282 | | |
| 吕四港镇吕滨村九组 | 组集体 | 617 | 27 | 27 | | 387 | 387 | | | 72 | 72 | 131 | 131 | |
| 吕四港镇吕滨村六组 | 组集体 | 4637 | 3371 | 3371 | | | | 844 | 844 | 130 | 130 | 292 | 292 | |
| 吕四港镇吕滨村三组 | 组集体 | 333 | 329 | 329 | | | | 4 | 4 | | | | | |
| 吕四港镇吕滨村十五组 | 组集体 | 1778 | 1696 | 1696 | | 35 | 35 | | | 2 | 2 | 45 | 45 | |
| 吕四港镇吕滨村十组 | 组集体 | 3606 | 2922 | 2922 | | 275 | 275 | 117 | 117 | 112 | 112 | 180 | 180 | |
| 吕四港镇吕滨村四组 | 组集体 | 226 | 226 | 226 | | | | | | | | | | |
| 吕四港镇袁家灶村二组 | 组集体 | 1973 | 1754 | 1754 | | | | | | | | 219 | 219 | |
| 吕四港镇袁家灶村三组 | 组集体 | 3397 | 3094 | 3094 | | | | | | | | 303 | 303 | |
| 集体合计 | | 38890 | 28246 | 28246 | | 1347 | 1347 | 5339 | 5339 | 1120 | 1120 | 2838 | 2838 | |
| 国有合计 | | | | | | | | | | | | | | |
| 合计 | | 38890 | 28246 | 28246 | | 1347 | 1347 | 5339 | 5339 | 1120 | 1120 | 2838 | 2838 | |



勘测定界图1


项目名称：启东市吕四港镇香堂路东延(鹤港路-通港大道)项目(启东市增减挂钩2023年第2802批实施方案)



南通东周测绘工程有限公司

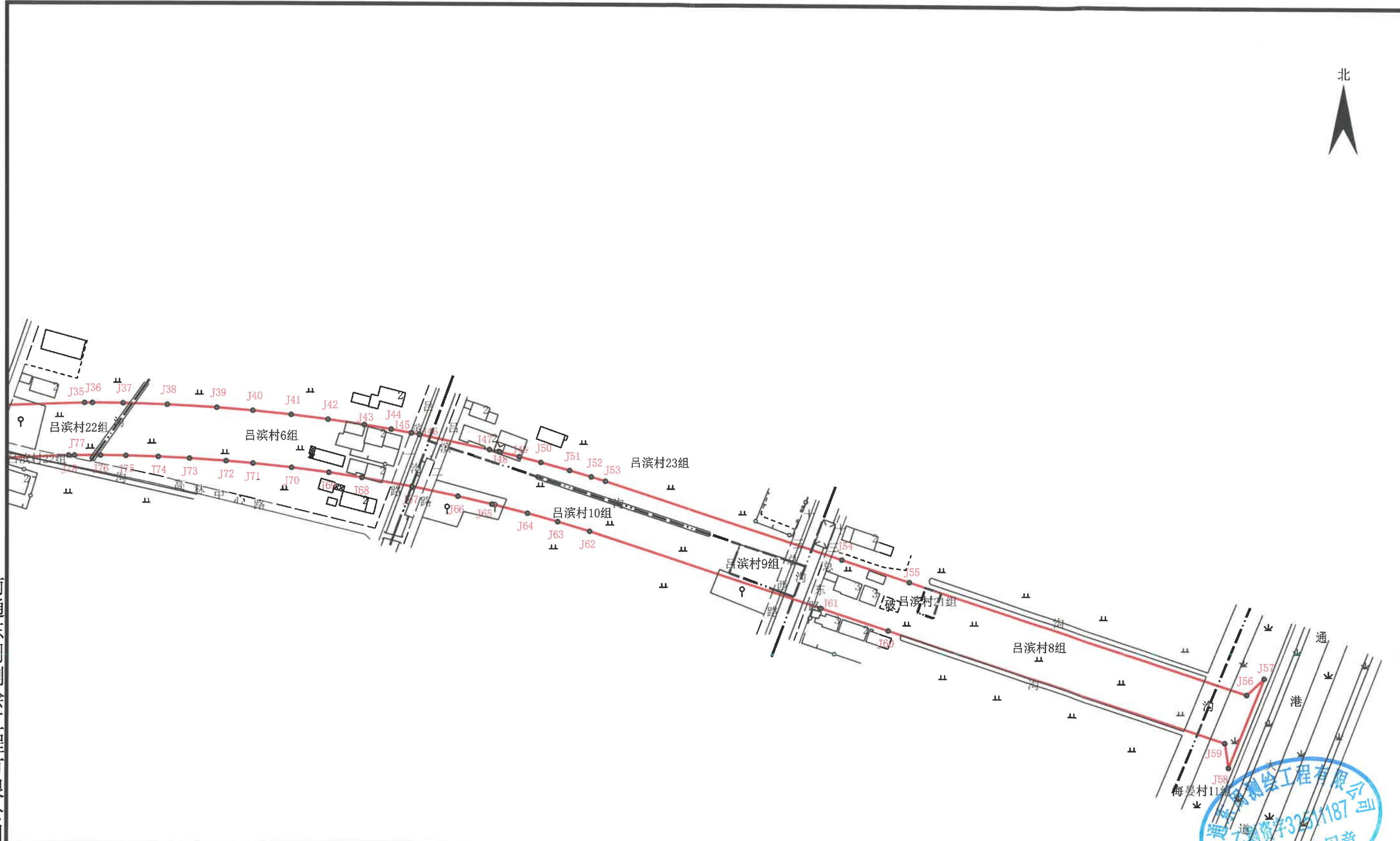
2000国家大地坐标系, 中央子午线123度
2022年4月10日测制

1:2000



勘测定界图2

项目名称：启东市吕四港镇香堂路东延(鹤港路-通港大道)项目(启东市增减挂钩2023年第2802批实施方案)



南通东周测绘工程有限公司

2000国家大地坐标系, 中央子午线123度
2022年4月10日测制

1:2000

南通东周测绘工程有限公司
测绘资质证书32051187
测绘资质专用章

测绘：陈联合国
检查：吴飞
审批：丁淑云